

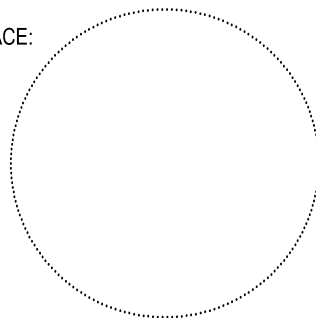



OBJEDNATEL		POVODÍ MORAVY, s. p. Dřevařská 11, 602 00, Brno
------------	---	---

ZHOTOVITEL	SDRUŽENÍ MORAVA-TLUMAČOV zastoupené	
	Dopravoprojekt Brno a.s. Hlavní inženýr projektu: Ing. Petr Husák	Kounicova 271/13, 602 00 Brno tel: +420 549 123 111
		

SO 302.2

AUTORIZACE:



ŘEDITEL ATELIÉRU	ING. VLADIMÍR NAVRÁTIL	<div><p>Kounicova 271/13, 602 00 BRNO tel. +420 549 123 111</p></div>	
HLAVNÍ INŽENÝR PROJEKTU	ING. PETR HUSÁK		
ZODPOVĚDNÝ PROJEKTANT	ING. PAVEL KREJČÍ		
VYPRACOVAL	ING. ŠÁRKA PAVLACKÁ		
KONTROLOVAL	ING. VLADIMÍR NAVRÁTIL		
NÁZEV AKCE		DATUM	1/2018
MORAVA, TLUMAČOV - OCHRANNÁ HRÁZ		FORMÁT	
		MĚŘÍTKO	
		Č. ZAKÁZKY	16-035-A1-PDPS
		ÚČEL	DSP
NÁZEV OBJEKTU			
SO 302.2 ODSTRANĚNÍ SILNICE I/55 V MÍSTĚ SO 302			
NÁZEV PŘÍLOHY		Č. SOUPRAVY	Č. PŘÍLOHY
TECHNICKÁ ZPRÁVA			1

TECHNICKÁ ZPRÁVA

OBSAH ZPRÁVY:

1. IDENTIFIKAČNÍ ÚDAJE	2
2. TECHNICKÝ POPIS.....	3
2.1 VŠEOBECNĚ.....	3
2.2 DOTČENÉ PLOCHY	3

1. IDENTIFIKAČNÍ ÚDAJE

Název stavby:	Morava, Tlumačov – ochranná hráz
Objekt:	SO 302.1
Název objektu:	Odstranění silnice I/55 v místě SO 302
Katastrální území:	Tlumačov na Moravě
Kraj:	Zlínský kraj
Zadavatel, investor:	Povodí Moravy, s.p. Dřevařská 11, 601 75 Brno
Stupeň dokumentace:	Dokumentace pro stavební povolení (DSP)
Vlastník/správce objektu:	Ředitelství silnic a dálnic ČR Na Pankráci 546/56, 145 05 Praha 4
Generální projektant stavby:	Dopravoprojekt Brno a.s. Kounicova 271/13, 602 00 Brno Ing. Petr Husák, autorizovaný inženýr Telefon: +420 549 123 162 E-mail: petr.husak@dopravoprojekt.cz
Projektant objektu:	Dopravoprojekt Brno a.s. Kounicova 271/13, 602 00 Brno Ing. Šárka Pavlacká Telefon: +420 549 123 155 E-mail: sarka.pavlacka@dopravoprojekt.cz

2. TECHNICKÝ POPIS

2.1 Všeobecně

Stavba stavebního objektu SO 302 Ochranná zeď na LB Hájské příkopy mezi silnicí I/55 a žel. tratí si vynutí odstranění vozovky silnice I/55 šířky 0,70 m a délky 8,35 m. Odstranění vozovky bude realizováno na celou šířku komunikace. Jedná se o stávající silnici I/55 spojující obce Tlumačov a Záhlinice. V místě odstraněné vozovky bude zhotoven ŽB práh, provoz na silnici bude po ukončení výstavby zachován bez omezení. Objekt zahrnuje rozebrání stávající vozovkové konstrukce silnice na úroveň zemní pláň. Živičný kryt vozovky bude recyklován, podkladní vrstvy budou použity v rámci výstavby okolních stavebních objektů.

Realizace stavebního objektu si vyžádá lokální uzavírku silnice I/55, řešeno v příloze E – Zásady organizace výstavby.

2.2 Dotčené plochy

Demolice bude provedena v lokalitě:

stávající silnice I/55 – 6 m²

- rozebrání vozovky 3,5 m³

Kubatura odstraněné vozovky bude upřesněna v dalším stupni PD, kde bude určena stávající skutečná skladba vozovky silnice I/55.

V Brně, leden 2018

Ing. Šárka Pavlacká